

# 美國五十州和首都

獨立學習手冊

繳交日：\_\_\_\_\_月\_\_\_\_\_日，星期\_\_\_\_\_



五年級社會科

第九單元

林老師

五年級學生必需知道美國五十州和首都及它們所在的地理位置。這是一份獨立學習手冊，請完成所有的活動。當熟讀後，每個學生可選擇適合他們考試的時間，在規定的時間之內完成所有的測驗。並且學生有無限制的次數一直考到考過為止。 Students are required to know 50 states and capitals and their geological locations. This is an independent working packet to learn about 50 states and capital. Students are asked to fulfill 4 activities along with an oral presentation and the test.

**評分：總分 100 分 Total points: 100 points**

70 % 學習手冊練習活動 four independent working activities

30% 考試 test: 上網考五十州 US quiz (在我們的 wikispaces 上.) 滿分是 150 分，你要考 135 分以上才過關。我們預定在一月十二日，星期一在電腦教室全班一起考。要用功記住美國五十州的位置喔。 Students will be tested on 50 states locations (US quiz on our wikispaces). They will need to get 135 out of 150 points in order to pass this test. We are planning to take the first test in the computer lab on Monday, January 12, 2015. You can practice at home as many times as you can to get them all right.

**有幫助的網站 helpful websites:**

<http://www.lizardpoint.com/fun/geoquiz/usaquiz.html>

<http://www.funbrain.com/where/index.html>

[http://www.sheppardsoftware.com/web\\_games.htm](http://www.sheppardsoftware.com/web_games.htm)

<http://sf.factmonster.com/states.html>

### 活動一 Activity One (20 分 points)

在第八頁到第十頁紙上填入五十州名(英文和中文)和首都(英文)。然後，在林老師給你的大張美國地圖上，請用中文和英文填入所有的州名和成立順序的號碼。例: 1. Delaware 德拉威州

Complete pages 8 to 10 in this packet with states (English and Chinese) and capitals (in the order they were ratified in the constitution). On the provided big US map, please write states names in Chinese and English and the established order number. Example: **1. Delaware 德拉威州**

活動二 Activity Two (10 分 points)：完成活動一後，(請給林老師確定你都寫對了)請用以下的顏色在美州的地圖上，淡淡的圖出所指定的州。

After completing the big map writing, you need to double check for accuracy and show Ms. Lin before you color lightly with crayons on the big US map.

紅 red - Midwest: Illinois, Indiana, Iowa, Kansas, Missouri, Minnesota, Michigan, Nebraska, North Dakota, Ohio, South Dakota, Wisconsin

橘 orange - 南部: Alabama, Arkansas, Delaware, Florida, Georgia, Kentucky, Louisiana, Maryland, Mississippi, North Carolina, South Carolina, Tennessee, Virginia, West Virginia

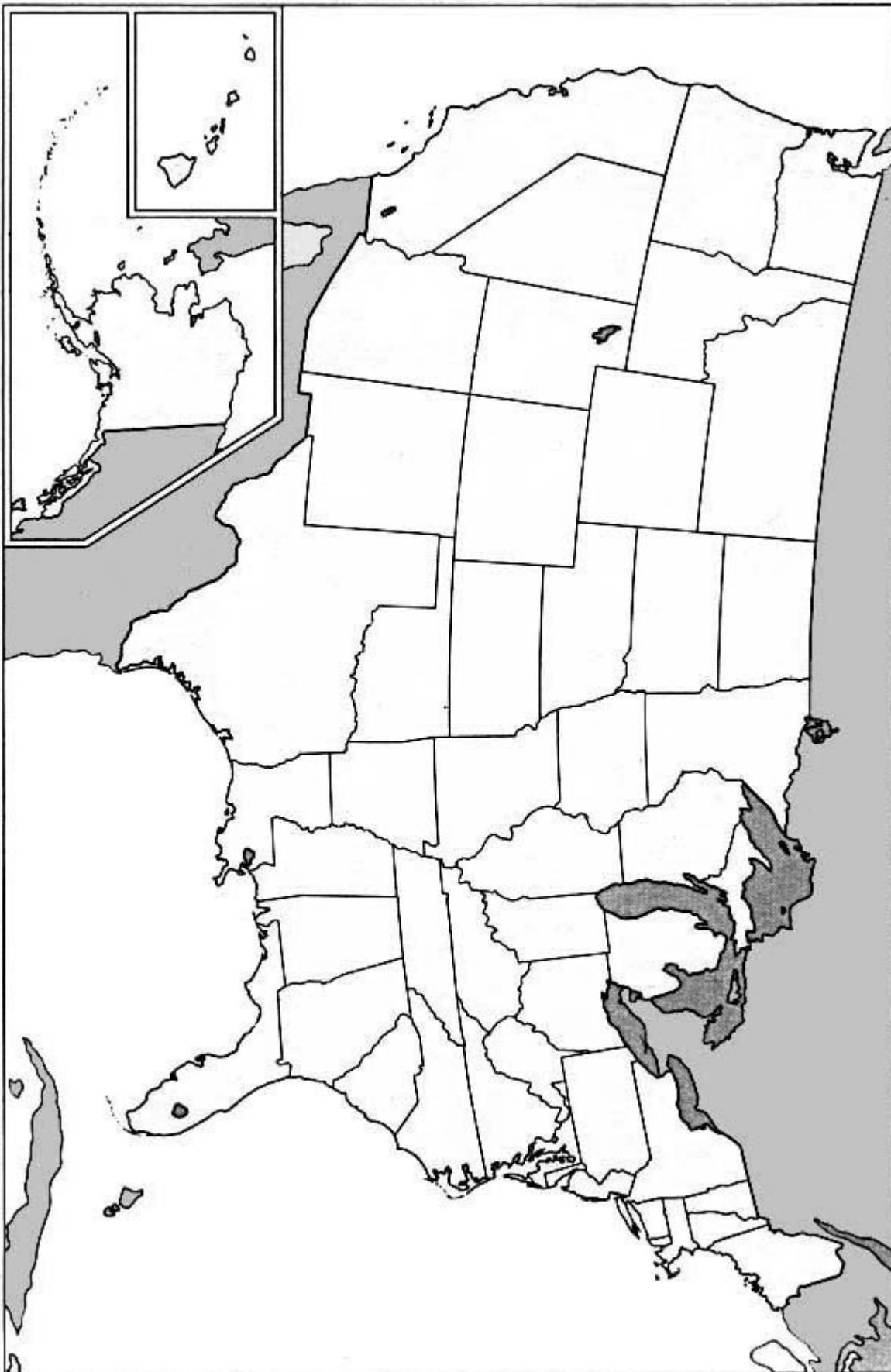
黃 yellow - 新英格蘭: Connecticut, Maine, New Hampshire, Massachusetts, Rhode Island, Vermont

綠 green - 大西洋: New Jersey, New York, Pennsylvania

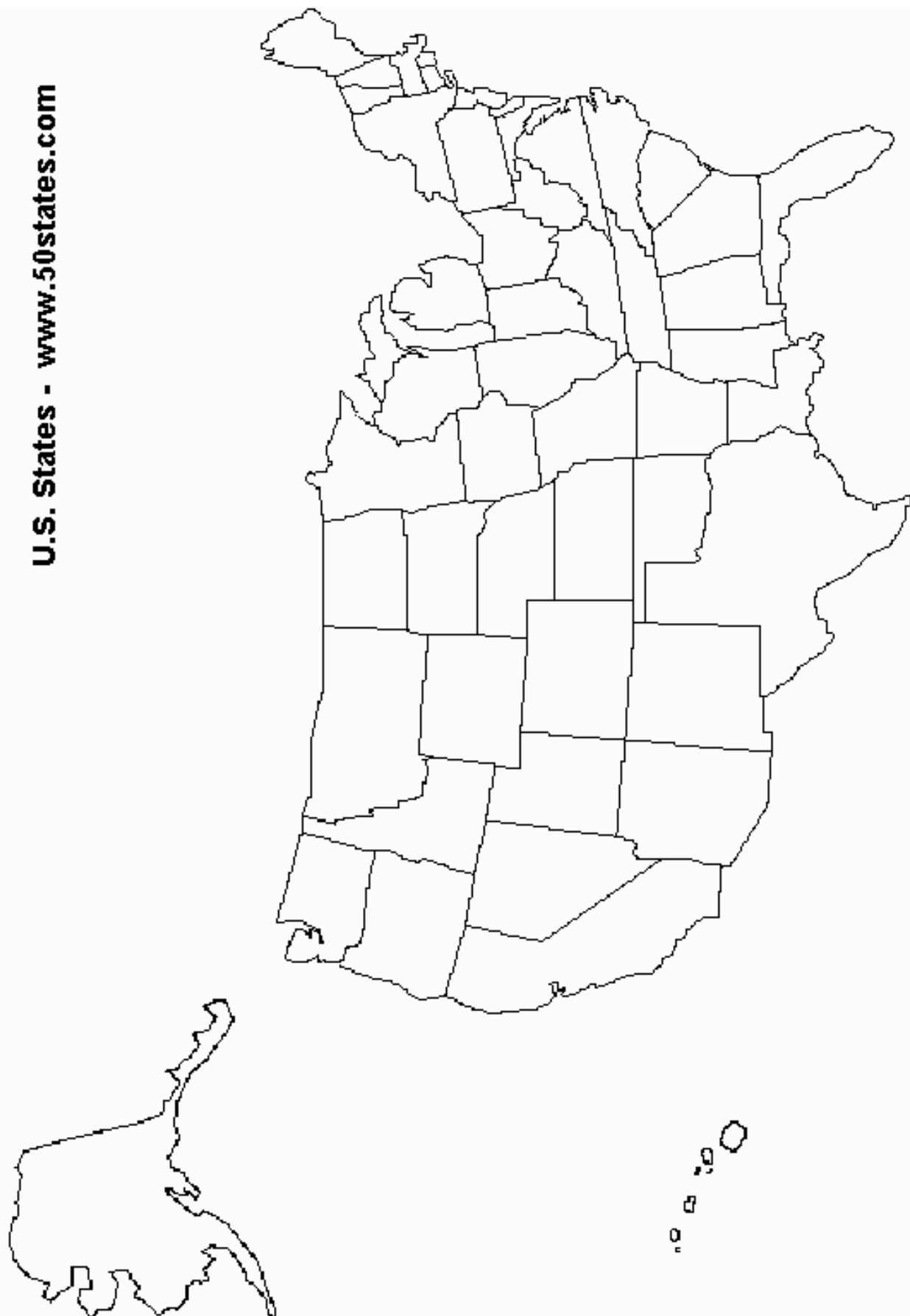
藍 blue - 太平洋: Alaska, California, Hawaii, Oregon, Washington

紫 purple - Rocky Mountain: Colorado, Idaho, Montana, Nevada, Utah, Wyoming,

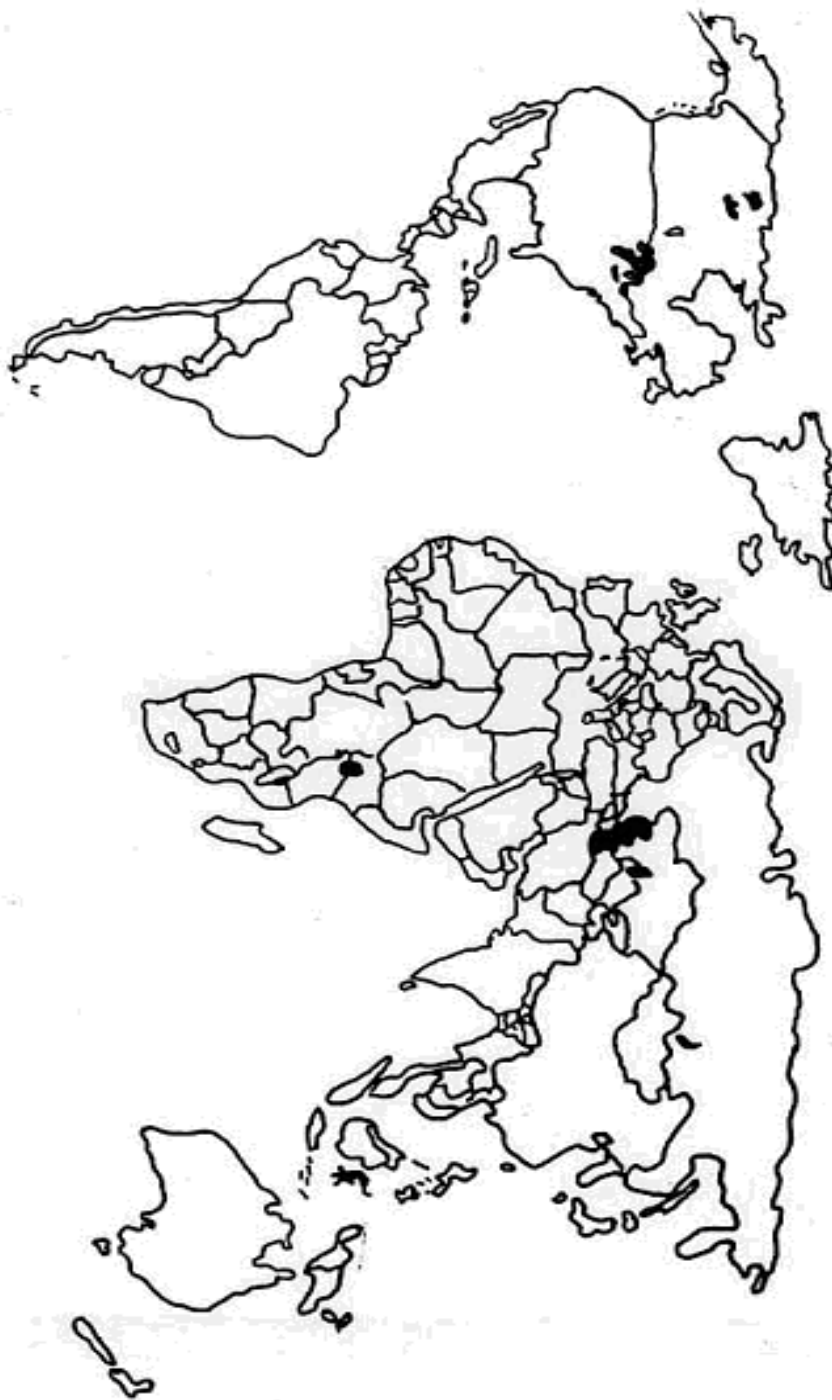
灰 gray - 西南地區: Arizona, New Mexico, Oklahoma, Texas.



**U.S. States - [www.50states.com](http://www.50states.com)**



活動三 Activity Three：（10 分 points）在世界地圖上，寫出北美洲和南美洲，用紅筆畫北美洲的國界。然後，用綠筆畫美國，再用筆標示連接美國的兩個國家的名字，和靠近美國所有的海洋。On this world map, write North America(北美洲)and South America(南美洲) on the correct continents. Use red to trace the border of North America, then color the area of United States of America in green. Then label the two countries that are connected to US and all the surrounding seas/oceans.



#### 活動四 Activity Four：

(30 分 points) 學生需要製作一張大海報。海報上要有美國地圖，請用線標示到過的州名。想想你曾經到美國哪一州旅遊？比如，佛羅里達。然後，用照片和其他有關東西來佈置你的海報。最後，請寫出有關佛羅里達的事情，像名產、旅遊勝地、自然資源等等來介紹你到過的州。要準備口語報告（兩分鐘到三分鐘）。You need to design a presentation poster to do an oral presentation in class. On the poster, you need a US map (you can use the map provided in this packet or print your own). You can show states you have been to and describe them, you can focus on one state you've been to and talk about it, such as state bird, state animal, famous products, tourist attractions, natural resources...etc. Be creative! Your teacher will assign the date of your oral presentation. Oral presentation will need to be 2 to 3 minutes long.

#### 加州州鳥--鵲鶉



#### 加州歷史－淘金熱

1848 到 1855 年

請依據各州成立先後順序，在空格中填入美國各州州名和首都。According to the order of state was ratified in the constitution to fill in the state names and their capital city.

1.	_____	_____
2.	_____	_____
3.	_____	_____
4.	_____	_____
5.	_____	_____
6.	_____	_____
7.	_____	_____
8.	_____	_____
9.	_____	_____
10.	_____	_____
11.	_____	_____
12.	_____	_____
13.	_____	_____
14.	_____	_____
15.	_____	_____
16.	_____	_____
17.	_____	_____



18. \_\_\_\_\_
19. \_\_\_\_\_
20. \_\_\_\_\_
21. \_\_\_\_\_
22. \_\_\_\_\_
23. \_\_\_\_\_
24. \_\_\_\_\_
25. \_\_\_\_\_
26. \_\_\_\_\_
27. \_\_\_\_\_
28. \_\_\_\_\_
29. \_\_\_\_\_
30. \_\_\_\_\_
31. \_\_\_\_\_
32. \_\_\_\_\_
33. \_\_\_\_\_
34. \_\_\_\_\_
35. \_\_\_\_\_
36. \_\_\_\_\_

- |     |       |       |
|-----|-------|-------|
| 37. | _____ | _____ |
| 38. | _____ | _____ |
| 39. | _____ | _____ |
| 40. | _____ | _____ |
| 41. | _____ | _____ |
| 42. | _____ | _____ |
| 43. | _____ | _____ |
| 44. | _____ | _____ |
| 45. | _____ | _____ |
| 46. | _____ | _____ |
| 47. | _____ | _____ |
| 48. | _____ | _____ |
| 49. | _____ | _____ |
| 50. | _____ | _____ |

以下有符號\*的州是五年級常用的州，同學需要知道中文的用法

1. 華盛頓州 Washington	26. 印地安那州 Indiana
2. 奧勒崗州 Oregon	27. 肯塔基州 Kentucky
3. *加州* California	28. 田那西州 Tennessee
4. 愛達荷州 Idaho	29. *密西西比州* Mississippi
5. 內華達州 Nevada	30. 阿拉巴馬州 Alabama
6. 猶他州 Utah	31. *俄亥俄州* Ohio
7. 亞利桑納州 Arizona	32. *西維吉尼亞州* West Virginia
8. 蒙大拿州 Montana	33. *紐約* New York
9. 懷俄明州 Wyoming	34. 新罕布夏州 New Hampshire
10. 科羅拉多州 Colorado	35. *賓夕法尼亞州* Pennsylvania
11. 新墨西哥州 New Mexico	36. *維吉尼亞州* Virginia
12. 北達克達州 North Dakota	37. *北卡洛來納州* North Carolina
13. 南達克達州 South Dakota	38. *南卡洛來納州* South Carolina
14. 內布拉斯加州 Nebraska	39. *喬治亞州* Georgia
15. 堪薩斯州 Kansas	40. *佛羅里達州* Florida
16. 奧克拉荷馬州 Oklahoma	41. *馬利蘭州* Maryland
17. *德州* Texas	42. 德拉威州 Delaware
18. *明尼蘇達州* Minnesota	43. *新澤西州* New Jersey
19. 愛荷華州 Iowa	44. *康乃狄克州* Connecticut
20. *密蘇里州* Missouri	45. *羅德島州* Rhode Island
21. 阿肯薩斯州 Arkansas	46. *馬薩諸塞州* Massachusetts
22. 路易斯安那州 Louisiana	47. 佛蒙特州 Vermont
23. 密西根州 Michigan	48. 緬因州 Maine
24. *威斯康辛州* Wisconsin	49. 阿拉斯加州 Alaska
25. 伊利諾州 Illinois	50. 夏威夷州 Hawaii